

Especialización Productiva Área SURESTE

El trabajo muestra el patrón de especialización económica del área Sureste desde la dimensión geográfica, a partir de distintos indicadores de Especialización Productiva en sus definiciones absoluta y relativa. Para tal fin, se computan los Índices de Herfindahl-Hirschman, de Krugman y el Coeficiente Locacional.

Junio 2015



HACIA UN
PLAN DE DESARROLLO

equidad y territorio

Autoridades

Gobernador

Dn. Daniel Osvaldo Scioli

Ministra de Economía

Lic. Silvina Batakis

Subsecretario de Coordinación Económica

Lic. Agustín Lódola

Director Provincial de Programas de Desarrollo

Lic. Martín Pollera

Equipo de Trabajo

Coordinador

Lic. Mauro Álvarez

Lic. Olga Muíño

Lic. Emiliana Gisande

Lic. Carolina Bosnic

Lic. Silvina Brown

Introducción

El objetivo de este informe es determinar en qué actividades económicas está especializada el área Sureste de la Provincia de Buenos Aires y sus municipios¹. El informe comienza determinando el grado de especialización absoluta utilizando el índice de Herfindahl-Hirschman. Posteriormente, se determina en qué sectores, así como en qué ramas de actividad, el área Sureste presenta especialización, a partir del cálculo de índices de especialización relativa. Finalmente, se presentan las conclusiones y comentarios finales.²

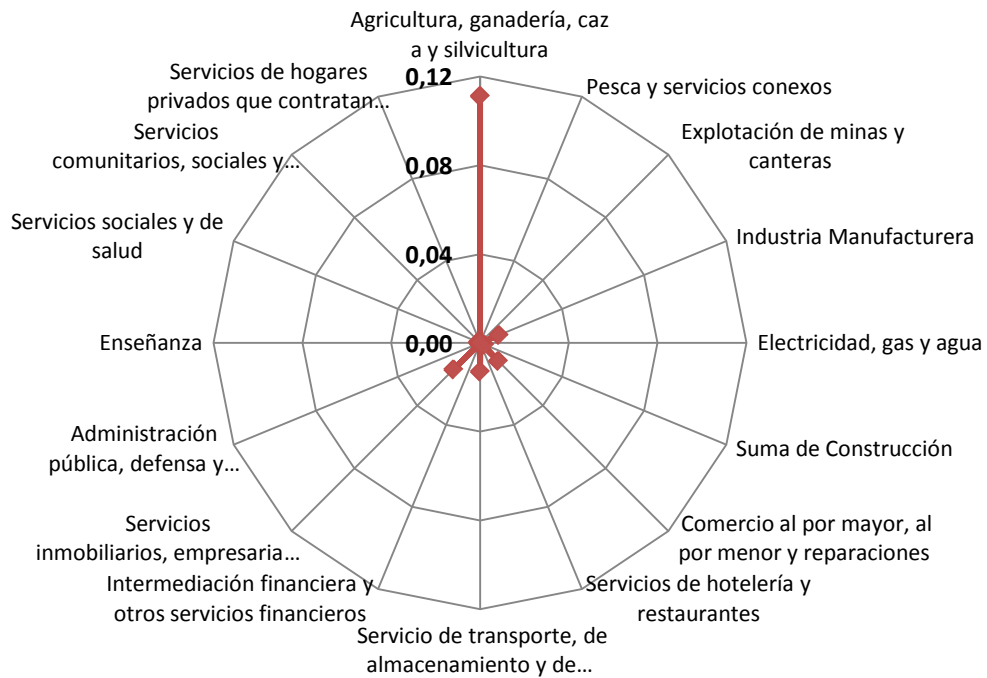
Especialización Productiva del Área Sureste

Especialización absoluta

El área Sureste tiene un índice de Herfindahl-Hirschman (HHI) de 0,168, lo que muestra un grado de especialización significativo, cercano al promedio de 0,19 de las áreas bonaerenses. En el gráfico 1 se observa la composición del HHI por sector de actividad, concluyendo que la mayor parte de la especialización (0,111 respecto a los 0,168 que arroja la sumatoria total del área) es explicada solamente por el sector “Agricultura, ganadería, caza y silvicultura”, debido a la gran actividad primaria que tiene el área, la cual explica el 29,2% del Producto Bruto Geográfico (PBG) de la misma.

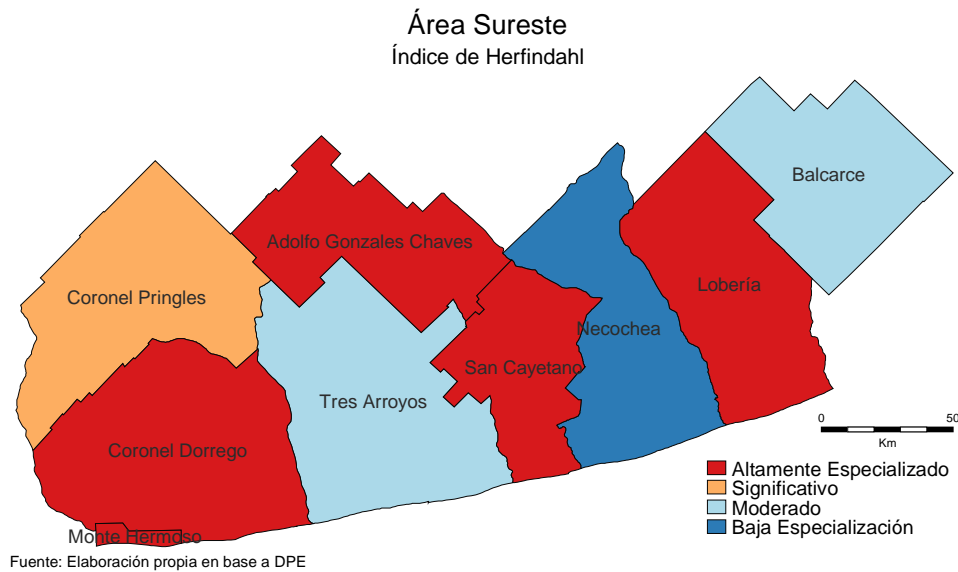
¹ Este estudio toma la división en 16 áreas establecida en el Plan de Desarrollo con Equidad Territorial de la Provincia de Buenos Aires definidas en Ministerio de Economía de la Provincia de Buenos Aires (2014). El área sureste abarca los municipios de Coronel Dorrego, Coronel Pringles, Monte Hermoso, Tres Arroyos, Adolfo Gonzales Chaves, Balcarce, Lobería, Necochea y San Cayetano.

² En el Documento de Trabajo N° 57 “Especialización Productiva de las áreas de la Provincia de Buenos Aires”, se definen tanto los lineamientos conceptuales como el marco metodológico.

Gráfico 1 – Área Sureste: Desagregación del HHI por actividad

Fuente: Elaboración propia en base a DPE

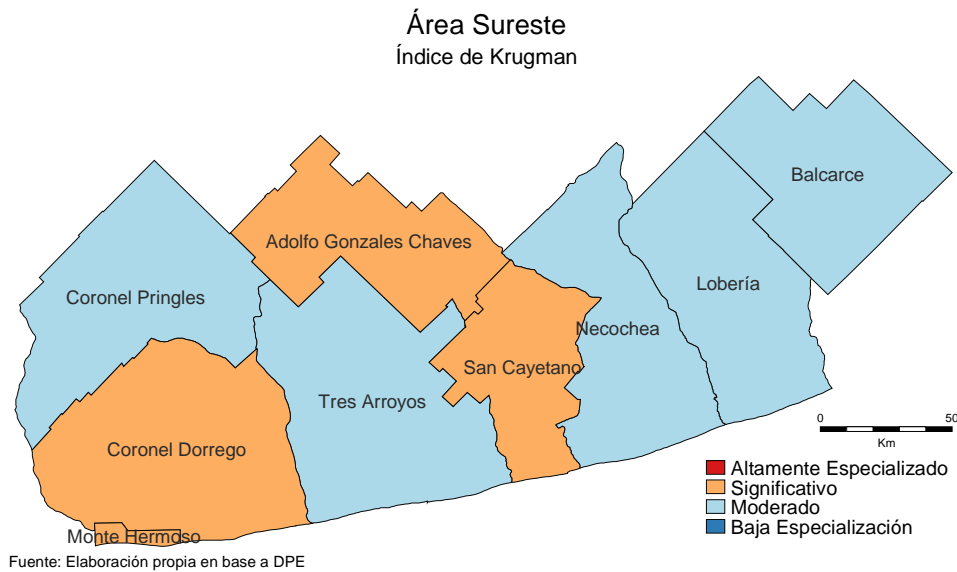
Al analizar la composición del HHI por municipio al interior del área, se observa que Lobería, San Cayetano, Adolfo Gonzales Chaves, Monte Hermoso y Coronel Dorrego, se hallan altamente especializados. Por su parte, Coronel Pringles presenta una configuración de especialización significativa, mientras que Balcarce y Tres Arroyos especialización moderada. Por último, Necochea presenta el índice más bajo de concentración, al tener una economía más grande y diversificada (Mapa 1).

Mapa 1 – Área Sureste: HHI por municipio

Especialización relativa

En cuanto al eventual patrón de especialización relativa, según el indicador de Krugman se observa que la mayoría de los municipios que componen el área presentan una especialización que oscila entre significativa y moderada.

En los municipios San Cayetano, Monte Hermoso, Adolfo Gonzales Chaves y Coronel Dorrego, el índice es más elevado, evidenciando que sus estructuras productivas son las que más se diferencian del promedio provincial, lo cual lo configura con un patrón de especialización significativa (Mapa 2).

Mapa 2 – Área Sureste: Índice de Krugman por municipio

Como segunda variante de los indicadores de Especialización Relativa se considera al Coeficiente Locacional, el cual es más específico, en tanto expresa la relación entre la participación de la producción de cada rama de actividad de una determinada área sobre el producto total de la misma, respecto a la correspondiente proporción a nivel provincial. De ser superior a la unidad, indica que dicha área presenta un grado de especialización en una rama de actividad mayor que la observada a nivel provincial.

Analizando los resultados del Coeficiente Locacional a un nivel de apertura por rama a dos dígitos, se verifica que el área Sureste presenta una estructura económica altamente especializada en “Servicios de transporte terrestre”, “Agricultura, ganadería, caza y servicios conexos” e “Investigación y desarrollo” (Cuadro 1).

Cuadro 1: Ramas en las que se especializa el área Sureste respecto a la provincia de Buenos Aires

Puesto	Ramas	Configuración
1	Servicios de transporte terrestre	Altamente Especializado
2	Agricultura, ganadería, caza y servicios conexos	Altamente Especializado
3	Investigación y desarrollo	Altamente Especializado
4	Servicios auxiliares a la actividad financiera	Especializado
5	Silvicultura, extracción de madera y servicios conexos	Especializado
6	Servicio de transporte terrestre	Especializado
7	Servicios anexos al transporte; servicios de agencias de viaje	Especializado
8	Venta, mantenimiento y reparación de vehículos automotores y motocicletas; venta al por menor de combustible para vehículos automotores	Especializado
9	Construcción	Especializado
10	Comercio al por mayor y/o en comisión o consignación, excepto el comercio de vehículos automotores y motocicletas	Especializado
11	Intermediación financiera y otros servicios financieros	Especializado
12	Hoteles y restaurantes	Especializado
13	Servicios sociales y de salud	Especializado
14	Elaboración de productos alimenticios y bebidas	Especializado
15	Servicios de seguros	Especializado
16	Fabricación de muebles y colchones; industrias manufactureras n.c.p.	Especializado

Fuente: Elaboración propia en base a DPE

De aquí podemos inferir un perfil productivo para el área, la cual cuenta con una estructura económica chica (aporta sólo el 2,7% del PBG provincial), con un sector agropecuario dominante, y una importancia relativa del sector servicios. La industria, en tanto, aporta menos del 10 % del producto del área.

Más allá del perfil de especialización a nivel agregado, al analizar la composición del área a nivel municipal, se observa que Necochea y Tres Arroyos constituyen los polos de atracción territorial, siendo por mucho los distritos más importantes, con una participación conjunta del 49,9 % del PBG del área.

Los municipios de Adolfo Gonzales Chaves, Coronel Dorrego, Lobería y San Cayetano generan más del 50% de su producto en base a la actividad agropecuaria. Balcarce y Coronel Pringles, Tres Arroyos y Lobería representan el 5,6% de la actividad ganadera bovina provincial y el 60% regional.

Con respecto a la agricultura, se destacan la producción de trigo, girasol y soja; el maíz a su vez no presenta gran relevancia.

En cuanto a la soja, el área sembrada explica el 10,8% del total del área, y los principales partidos son Necochea, San Cayetano y Tres Arroyos. Estos tres dan cuenta en conjunto del 52% del área cultivada con soja del área.

La producción de girasol en esta área es de gran importancia a nivel provincial, ya que representa el 34,4% del total. Aquí Necochea representa el 10,2% a nivel provincial, mientras que Tres Arroyos 6,5% y Lobería el 5,2%.

La superficie de trigo sembrada representa el 34% del área sembrada en la provincia de Buenos Aires. Se destacan en importancia los departamentos de Tres Arroyos, Necochea, Lobería y Coronel Pringles, los que en conjunto dan cuenta del 62% de la superficie sembrada en el área.

Respecto al sector industrial, aunque reducido, se concentra exclusivamente en los partidos de Necochea y Tres Arroyos (y, en menor medida, Balcarce), los que sumados representan más del 90% del valor industrial del área

En cuanto a los servicios, el área presenta una participación importante, donde se destacan hoteles y restaurantes, y servicios inmobiliarios y de alquiler, debido a la presencia en el área de municipios de veraneo como Necochea y Monte Hermoso. También se destaca el sector transporte, influenciado en buena medida por la actividad del puerto de Quequén.

Conclusiones

Luego de analizar los distintos indicadores de especialización para el área Sureste, se puede concluir que la misma está especializada en el sector agropecuario, con una importante actividad de los servicios, y un sector industrial reducido y fuertemente concentrado.

Con respecto a la agricultura, se destacan la producción de trigo, girasol y soja. En ganadería adquiere relevancia el ganado vacuno en los partidos de Balcarce, Coronel Pringles, Tres Arroyos y Lobería, los que sumados representan el 5,6% de la actividad ganadera bovina provincial.

En cuanto al sector industrial, aunque reducido, se concentra exclusivamente en los partidos de Necochea y Tres Arroyos (y, en menor medida, Balcarce), los que sumados representan más del 90% del valor industrial del área

Por último, el área presenta una participación importante de los servicios, donde se destacan hoteles y restaurantes, y servicios inmobiliarios y de alquiler, debido a la presencia en el área de municipios de veraneo como Necochea y Monte Hermoso. También se destaca el sector transporte, influenciado en buena medida por la actividad del puerto de Quequén